

CUENTA PÚBLICA 2022 INVENTARIO DE BIENES INMUEBLES



MUNICIPIO: ATLACOMULCO
NÚMERO: 024

MUNICIPIO:
ODAS:
DIF:
IMCUFIDE:
OTROS: ESPECIFICAR


FECHA: 31/12/2022





INVENTARIO DE BIENES INMUEBLES

NÚM. PROG.	CANTIDAD	SUBCATEGORÍA	DESCRIPCIÓN DE LA CATEGORÍA	NOMBRE DEL BIEN INMUEBLE	UBICACIÓN	LOCALIDAD	NOMBRE DEL DUEÑO	MEMBRES Y COLABORADORES			SUPERFICIE (M ²)	SUPERFICIE CONSTRUIDA (M ²)	FECHA DE ADQUISICIÓN	VALOR DE ADQUISICIÓN	USO	DOCUMENTO QUE FUNDENTA LA POSESIÓN	NÚMERO DE ESCRITURA O CONTRATO	NÚMERO DEL REGISTRO PÚBLICO DE LA PROPIEDAD	CLAVE CATASTRAL	VALOR CATASTRAL	MODALIDAD DE ADQUISICIÓN	ADULTERIO			FECHA DE ALTA	FECHA DE BAJA	MOTIVO DE BAJA	MOTIVO DE BAJA	MOTIVO DE BAJA	COMENTARIOS			
								PRESENTE	ASISTENTE	ACIDENTE												TIPO	INICIO	FIN									
13	1231	5	BIENES INMUEBLES - TERRENOS - PREDIOS NO EDIFICADOS	TANQUE REGULADOR ELEVADO	CALLE ESPAÑA SN ATLACOMULCO	SAN LORENZO TLACOTEPEG	JULIAN LOPEZ	JULIAN LOPEZ	JULIAN LOPEZ	JULIAN LOPEZ	81.00	81.00	1995-09-27	\$ 1944.00	AGUA POTABLE				24030935	\$ 1944.00	DONACION			0000-00-00	2012-10-25 13:22:37								
14	1231	5	BIENES INMUEBLES - TERRENOS - PREDIOS NO EDIFICADOS	TANQUE REGULADOR ELEVADO	LIB. J. J. CANTU. BARRIO BONGONI SN ATLACOMULCO	ATLACOMULCO	PEDRO BECERRA	LIB. JORGE CANTU		PEDRO BECERRA	100.00	100.00	1995-09-27	\$ 15360.00	AGUA POTABLE				240010008	\$ 15360.00	DONACION			0000-00-00	2012-10-26 13:25:13								
15	1231	5	BIENES INMUEBLES - TERRENOS - PREDIOS NO EDIFICADOS	TANQUE REGULADOR Z ALTA	AV. INSURGENTES BARRIO BONGONI SN ATLACOMULCO	ATLACOMULCO	DOLORES GONZALEZ CORDERO	PEDRO GUZMAN	PEDRO GUZMAN	AV. INSURGENTES	110.26	110.26	1995-09-27	\$ 10912.00	AGUA POTABLE				240181520	\$ 10912.00	DONACION			0000-00-00	2012-10-26 13:27:00								
16	1231	5	BIENES INMUEBLES - TERRENOS - PREDIOS NO EDIFICADOS	CARCAMO REBOMBEO	FINO SIN COL. 2 DE ABRIL ATLACOMULCO	ATLACOMULCO	CALLE EL FINO	GREGORIO MERCADO	GREGORIO MERCADO	GREGORIO MERCADO	234.00	50.99	1995-09-27	\$ 23212.00	AGUA POTABLE				240181521	\$ 23212.00	DONACION			0000-00-00	2012-10-26 13:30:30								
17	1231	5	BIENES INMUEBLES - TERRENOS - PREDIOS NO EDIFICADOS	TANQUE REGULADOR	COL. 2 DE ABRIL SN 2 DE ABRIL ATLACOMULCO	ATLACOMULCO	FRANCISCO RUIZ	FRANCISCO RUIZ	FRANCISCO RUIZ	FRANCISCO RUIZ	100.00	51.75	1995-09-27	\$ 9920.00	AGUA POTABLE				240181522	\$ 9920.00	DONACION			0000-00-00	2012-10-26 13:32:43								
18	1231	5	BIENES INMUEBLES - TERRENOS - PREDIOS NO EDIFICADOS	CARCAMO DE REBOMBEO	LIB. J. JIMENEZ CANTU SN CERRO DE LAS CRUCES ATLACOMULCO	ATLACOMULCO	COL. FELPE UREÑA	CALLE SAN LIBRAMIENTO JORGE JIMENEZ CANTU		CALLE SAN LIBRAMIENTO JORGE JIMENEZ CANTU	36.00	36.00	1995-09-27	\$ 8338.00	AGUA POTABLE				240123301	\$ 8338.00	DONACION			0000-00-00	2012-10-26 13:35:34								
19	1231	5	BIENES INMUEBLES - TERRENOS - PREDIOS NO EDIFICADOS	TANQUE DE REGULARIZACION	CERRO DE LAS CRUCES SN ATLACOMULCO	ATLACOMULCO	JOSEFINA OLIVOS LOVERA	JOSEFINA OLIVOS LOVERA	JOSEFINA OLIVOS LOVERA	JOSEFINA OLIVOS LOVERA	36.00	36.00	1995-09-27	\$ 3571.00	AGUA POTABLE				240181523	\$ 3571.00	DONACION			0000-00-00	2012-10-26 13:41:01								
20	1231	5	BIENES INMUEBLES - TERRENOS - PREDIOS NO EDIFICADOS	TANQUE DE REGULARIZACION	ZONA INDUSTRIAL SN ATLACOMULCO	ATLACOMULCO	VICENTE VELASCO	ACCESO O CALLE VICENTE VELASCO	VICENTE VELASCO	VICENTE VELASCO	1,376.00	629.00	1995-09-27	\$ 136495.00	AGUA POTABLE				240181524	\$ 136495.00	DONACION			0000-00-00	2012-10-26 13:50:57								
21	1231	5	BIENES INMUEBLES - TERRENOS - PREDIOS NO EDIFICADOS	MANANTIAL Y REBOMBEO	LAS FUENTES SN ATLACOMULCO	SAN FCO. CHALCHIHUAPAN	ALBERTO MARTINEZ	ARNULFO MARTINEZ RUPERTO	TERRENO COMUNAL	ARROYO	83.61	83.61	1995-09-27	\$ 1944.00	AGUA POTABLE				141380534	\$ 1944.00	DONACION			0000-00-00	2015-11-12 15:52:35								
22	1231	5	BIENES INMUEBLES - TERRENOS - PREDIOS NO EDIFICADOS	TANQUE DE REGULARIZACION Z MEDIA	CUARTEL NO. 1 SN ATLACOMULCO	SAN FCO. CHALCHIHUAPAN	MARIA FELIX DURAN	GUADALUPE DURAN	MARIA DURAN	GUADALUPE DURAN	57.76	57.76	1995-09-27	\$ 1368.00	AGUA POTABLE				241380535	\$ 1368.00	DONACION			0000-00-00	2012-10-26 13:54:22								
23	1231	5	BIENES INMUEBLES - TERRENOS - PREDIOS NO EDIFICADOS	TANQUE DE REGULARIZACION Z ALTA	CERRO DE LAS CRUCES SN ATLACOMULCO	SAN FCO. CHALCHIHUAPAN	TERRENO COMUNAL	TERRENO COMUNAL	TERRENO COMUNAL	TERRENO COMUNAL	168.00	68.00	1995-09-27	\$ 4032.00	AGUA POTABLE				241380536	\$ 4032.00	DONACION			0000-00-00	2012-10-26 13:56:01								
24	1231	5	BIENES INMUEBLES - TERRENOS - PREDIOS NO EDIFICADOS	GALERIAS FILTRANTES	CAMINO A SANTAGUITO MAXDA SN ATLACOMULCO	SANTIAGO ACUTZILAPAN	CAMINO VECINAL	CALIXTO VELASCO	AUGUSTO CIRIACO Y JUAN GARCIA	CAMINO A SANTAGUITO MAXDA	2,400.00	75.00	1995-09-27	\$ 1600.00	AGUA POTABLE				241181364	\$ 1600.00	DONACION			0000-00-00	2015-10-31 12:29:00								
25	1231	5	BIENES INMUEBLES - TERRENOS - PREDIOS NO EDIFICADOS	CARCAMO DE REBOMBEO NO. 1	CALLE BENITO JUAREZ SN ATLACOMULCO	SANTIAGO ACUTZILAPAN	SIMON CASTRO	PORFIRIO SANJES	SIMON CASTRO	SIMON CASTRO	11.60	00.11	1995-09-27	\$ 5544.00	AGUA POTABLE				241181395	\$ 5544.00	DONACION			0000-00-00	2012-10-26 13:57:59								

"Bajo protesta de decir verdad declaramos que la información de los terrenos, son razonablemente correctos y son de responsabilidad del emisor".


 MANUEL URBES MERCADO PÉREZ
 DIRECTOR(A) GENERAL


 CARLOS E. HUGO ESQUIVEL JASSO
 DIRECTOR(A) DE FINANZAS


 L.D. JAIME CONTRERAS GARCÍA
 TITULAR DEL ÓRGANO INTERNO DE CONTROL

CUENTA PUBLICA 2022
INVENTARIO DE BIENES INMUEBLES



MUNICIPIO: ATLACOMULCO
NÚMERO: 024

MUNICIPIO:
ODAS:
DIF:
IMCUFIDE:
OTROS: ESPECIFICAR

FECHA: 31/12/2022



INVENTARIO DE BIENES INMUEBLES

ADM. FINANZ.	CUENTA	SUBCUENTA	DESCRIPCIÓN DE LA CUENTA	TIPO DE BIEN INMUEBLE	UBICACIÓN	LOCALIDAD	NOMBRE Y COORDENADAS DEL BIEN	SUPERFICIE CONSTRUIDA (M ²)	FECHA DE ADQUISICIÓN	VALOR DE ADQUISICIÓN	USO	DOCUMENTO QUE AGREGA A LA FOLIA	TIPO DE ESPERITA O FORMA DEL CONTRATO	NÚMERO DEL REGISTRO PÚBLICO DE LA PROPIEDAD	CLAVE CATASTRAL	VALOR CATASTRAL	REGIMEN DE ADQUISICIÓN	VALORES			FECHA DE ADQUISICIÓN	FECHA DE INICIO DE VIGENCIA	DEPRECIACIÓN	RENTAS	RENTAS	RENTAS		
																		TIP.	IMPORTE	FECHA								
26	1231	5	BIENES INMUEBLES - TERRENOS - PREDIOS NO EDIFICADOS	CARCAMO DE REBOMBEO NO. 2	CALLE JUAREZ SIN ATLACOMULCO	SANTIAGO ACUTZILAPAN	PAULA SANCHEZ SANCHEZ	309.00	141.00	1995-09-27	\$ 7344.00	AGUA POTABLE			24118399	\$ 7344.00	DONACION		0000-00-00		2012-10-26 15:58:55							
27	1231	5	BIENES INMUEBLES - TERRENOS - PREDIOS NO EDIFICADOS	CARCAMO DE REBOMBEO NO. 3	CALLE MATAMOROS SIN ATLACOMULCO	SANTIAGO ACUTZILAPAN		159.60	69.30	1995-09-27	\$ 3816.00	AGUA POTABLE			24118397	\$ 3816.00	DONACION		0000-00-00		2012-10-26 14:50:10							
28	1231	5	BIENES INMUEBLES - TERRENOS - PREDIOS NO EDIFICADOS	CARCAMO DE REBOMBEO NO. 1	CALLE SIN SIN ATLACOMULCO	SAN FELIPE PUEBLO NUEVO	BERNARDO ANDRES	PEDRO NIETO	BERNARDO ANDRES Y PEDRO NIETO	BERNARDO ANDRES Y PEDRO NIETO	168.75	83.46	1995-09-27	\$ 4038.00	AGUA POTABLE		24118404	\$ 4038.00	DONACION		0000-00-00		2012-10-28 14:01:20					
29	1231	5	BIENES INMUEBLES - TERRENOS - PREDIOS NO EDIFICADOS	TANQUE REGULADOR	CALLE SIN SIN ATLACOMULCO	SAN FELIPE PUEBLO NUEVO	PATRICIA MARTINEZ Y AGUSTIN MARTINEZ	VICENTE SANDOVAL Y AGUSTIN MARTINEZ	AGUSTIN MARTINEZ	VICENTE SANDOVAL	304.00	110.26	1995-09-27	\$ 7296.00	AGUA POTABLE		24118405	\$ 7296.00	DONACION		0000-00-00		2012-10-28 14:02:33					
30	1231	5	BIENES INMUEBLES - TERRENOS - PREDIOS NO EDIFICADOS	TANQUE REGULADOR	EL SALTO SIN ATLACOMULCO	EL SALTO		0.00	0.00	1995-09-27	\$ 1000.00	AGUA POTABLE				\$ 1000.00	DONACION		0000-00-00		2012-10-28 14:05:37							
31	1231	5	BIENES INMUEBLES - TERRENOS - PREDIOS NO EDIFICADOS	TANQUE REGULADOR	JUNTO A LA ISLA DE LAS AVES SIN ATLACOMULCO	SANTIAGO MAXDA	ISLA DE LAS AVES	EJIDO DE SANTIAGO TO MAXDA	EJIDO DE SANTIAGO TO MAXDA	EJIDO DE SANTIAGO TO MAXDA	43.56	43.56	1995-09-27	\$ 1000.00	AGUA POTABLE	RUSTICO	\$ 1000.00	DONACION		0000-00-00		2012-10-28 14:06:57						
32	1231	5	BIENES INMUEBLES - TERRENOS - PREDIOS NO EDIFICADOS	POZO PROFUNDO	CALLE SIN SIN ATLACOMULCO	DIXIMOXI	12.1	12.45	13.1	13.3	161.97	0.00	1995-09-27	\$ 1000.00	AGUA POTABLE		24018133	\$ 1000.00	DONACION		0000-00-00		2020-01-31 18:19:28					
33	1231	5	BIENES INMUEBLES - TERRENOS - PREDIOS NO EDIFICADOS	REBOMBEO NO. 1	SOBRA CAMINO A LA ESTANCIA SIN ATLACOMULCO	DIXIMOXI	ELVIRA ARCOS COLIN	ELVIRA ARCOS COLIN	ELVIRA ARCOS COLIN	ELVIRA ARCOS COLIN	68.00	68.00	1995-09-27	\$ 1632.00	AGUA POTABLE		24018307	\$ 1632.00	DONACION		0000-00-00		2012-10-28 14:10:40					
34	1231	5	BIENES INMUEBLES - TERRENOS - PREDIOS NO EDIFICADOS	TANQUE DE REGULACION Z ALTA	CALLE SIN SIN COLONIA ATLACOMULCO	DIXIMOXI	4 METROS COLONIA COIN CAMINO	72.39 METROS MANUEL MUÑOZ RAMOS	196.70 METROS ROSA MARIA GARCIA CASTELLANOS	300.00 METROS PEDRO COLIN CASTELLANOS	1,083.52	64.00	2019-09-20	\$ 78578.40	AGUA POTABLE		024090040203 0000	\$ 78578.40	COMPRA	E	41	2020-01-22	2020-05-18 10:32:35					
35	1231	5	BIENES INMUEBLES - TERRENOS - PREDIOS NO EDIFICADOS	TANQUE ELEVADO DE AGERO	LA PALMA SIN ATLACOMULCO	ATLACOMULCO	AV MORELOS OTE	SOR JUANA BENITO JAREZ	PLAZA BENITO JAREZ	CATEDRAL	541.50	64.00	1995-09-27	\$ 470453.00	AGUA POTABLE		240100401	\$ 470453.00	DONACION		0000-00-00		2012-10-28 14:13:00					
36	1231	5	BIENES INMUEBLES - TERRENOS - PREDIOS NO EDIFICADOS	POZO 501	ZONA INDUSTRIAL SIN ATLACOMULCO	ATLACOMULCO	RIO LERMA BARIK	BARIK	BARIK	BARIK	213.00	22.00	1995-09-27	\$ 2127.47	AGUA POTABLE			\$ 2127.47	DONACION		0000-00-00		2015-11-12 15:39:32					
37	1231	5	BIENES INMUEBLES - TERRENOS - PREDIOS NO EDIFICADOS	POZO 503	ZONA INDUSTRIAL SIN ATLACOMULCO	ATLACOMULCO	RIO LERMA PEPSICO	PEPSICO	PEPSICO	PEPSICO	500.00	25.00	1995-09-27	\$ 49598.45	AGUA POTABLE			\$ 49598.45	DONACION		0000-00-00		2015-10-22 14:29:53					
38	1231	5	BIENES INMUEBLES - TERRENOS - PREDIOS NO EDIFICADOS	REBOMBEO ZONA INDUSTRIAL	ZONA INDUSTRIAL SIN ATLACOMULCO	ATLACOMULCO	CAEM	CALLE SIN	CAEM	CAEM	782.19	63.63	1995-09-27	\$ 77590.00	AGUA POTABLE			\$ 77590.00	DONACION		0000-00-00		2015-11-12 15:40:13					
39	1231	5	BIENES INMUEBLES - TERRENOS - PREDIOS NO EDIFICADOS	PARCELA 317 Z P V1	PARCELA SIN ATLACOMULCO	SAN FELIPE PUEBLO NUEVO	30.46 MTS CON PARCELA 314 (NORESTE)	24.46 CON PARCELA 316 (SURESTE)	33.59 MTS CON PARCELA 318 (NORESTE)	38.91 MTS CON PARCELA 316 (NORESTE)	1,372.30	0.00	2007-05-21	\$ 25000.00	PLANTA DE TRATAMIENTO		16FC006042	\$ 25000.00	COMPRA	E	31	2007-09-21	2015-10-28 14:30:05					

"Bajo protesta de decir verdad declaramos que la Información y los reportes, son razonablemente correctos y son responsabilidad del emisor".

[Signature]
M.A.P. LIMES MERCADO HERRERA
DIRECTOR(A) GENERAL

[Signature]
L.C. Y L.D. HNGO ESQUEVEL JASSO
DIRECTOR(A) DE FINANZAS

[Signature]
L.D. JAIME CONTRERAS GARCIA
TITULAR DEL ORGANISMO INTERNO DE CONTROL

**CUENTA PÚBLICA 2022
INVENTARIO DE BIENES INMUEBLES**



MUNICIPIO: ATLACOMULCO
NÚMERO: 024


MUNICIPIO:
ODAS:
DIF:
IMCUFIDE:
OTROS: ESPECIFICAR

FECHA: 31/12/2022



INVENTARIO DE BIENES INMUEBLES

CÓDIGO	CÓDIGO	CÓDIGO	NOMBRE DE LA CUENTA	NOMBRE DEL BIEN INMUEBLE	UBICACIÓN	LOCALIDAD	MEDIDAS Y COLINDANCIAS			SUPERFICIE (M ²)	SUPERFICIE CONTRIBUYENTE (M ²)	FECHA DE ADSCRIBICIÓN	VALOR DE ADSCRIBICIÓN	USO	DOCUMENTO QUE IDENTIFICA LA PROPIEDAD	NÚMERO DE FOLIO EN LA FECHA DEL CONTACTO	NÚMERO DEL REGISTRO PÚBLICO DE LA PROPIEDAD	CLAVE CATASTRAL	VALOR CATASTRAL	MODO DE ADQUISICIÓN	TIPO	FOLIO A NÚMERO	FECHA	FECHA DE ACTA	TIEMPO DE VIDA ÚTIL	DEPRECIACIÓN		COMENTARIOS		
							FRONTE	LADO SUR	LADO NOROCCIDENTE																	%	ANUAL		ACUMULADA	
40	1221	5	BIENES INMUEBLES - TERRENOS - PREDIOS NO EDIFICADOS	TERRENO PARA PLANTA TRATADORA DE SAN LUIS BORO	SIN NOMBRE SIN SIN COLONIA ATLACOMULCO	SAN LUIS BORO	24.942 CAMINO VECINAL	25.950 JOSE ANTONIO NIETO ALBA	21.557 ZANJA DE DESAGUE (ORIENTE)	21.381 JOSE ANTONIO NIETO ALBA (PONENTE)	624.14	0.00	00000-00-00	\$ 40000.00	SERVICIOS				\$ 0.00	COMPRA	E	89	2015-12-24	2015-12-30 18:22:19						



"Bajo protesta de decir verdad declaramos que la información y los reportes, son razonablemente correctos y son responsabilidad del emisor".

M.A. R. UMILES MERCADO PEREZ
DIRECTOR(A) GENERAL

HUGO ESQUIVEL JASSO
DIRECTOR(A) DE FINANZAS

L.D. JAIME CONTRERAS GARCIA
TITULAR DEL ÓRGANO INTERNO DE CONTROL